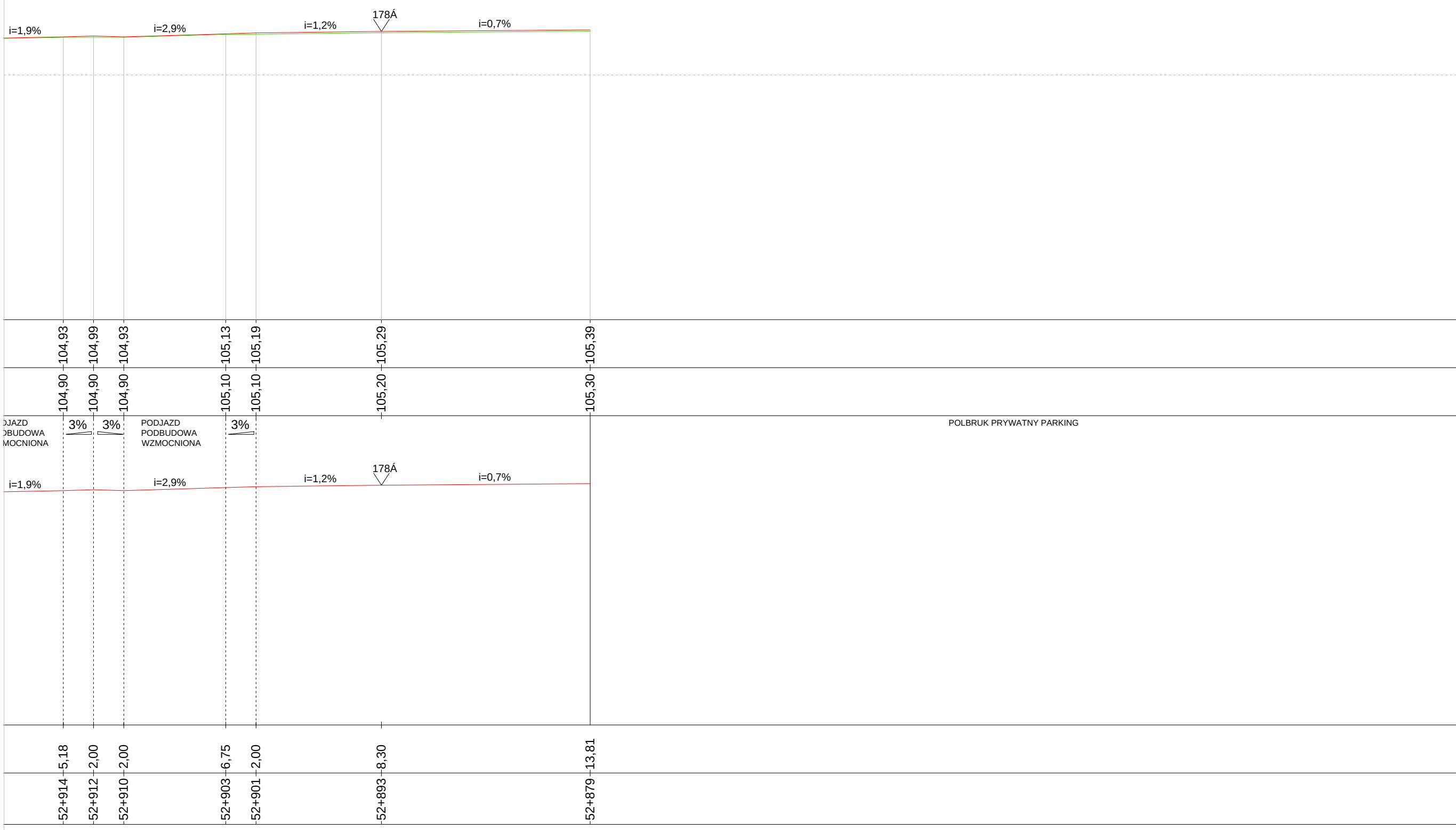
i=1,9%
i=2,9%
i=1,2%
178Á
i=0,7%
104,93
104,99
104,93
105,13
105,19
105,29
105,39
104,90
104,90
104,90
105,10
105,10
105,20
105,30
DJAZD
DBUDOWA
MOCNIONA
3%
3%
PODJAZD
PODBUDOWA
WZMOCNIONA
3%
POLBRUK PRYWATNY PARKING
i=1,9%
i=2,9%
i=1,2%
178Á
i=0,7%
5,18
2,00
2,00
6,75
2,00
8,30
13,81
52+914
52+912
52+910
52+903
52+901
52+893
52+879

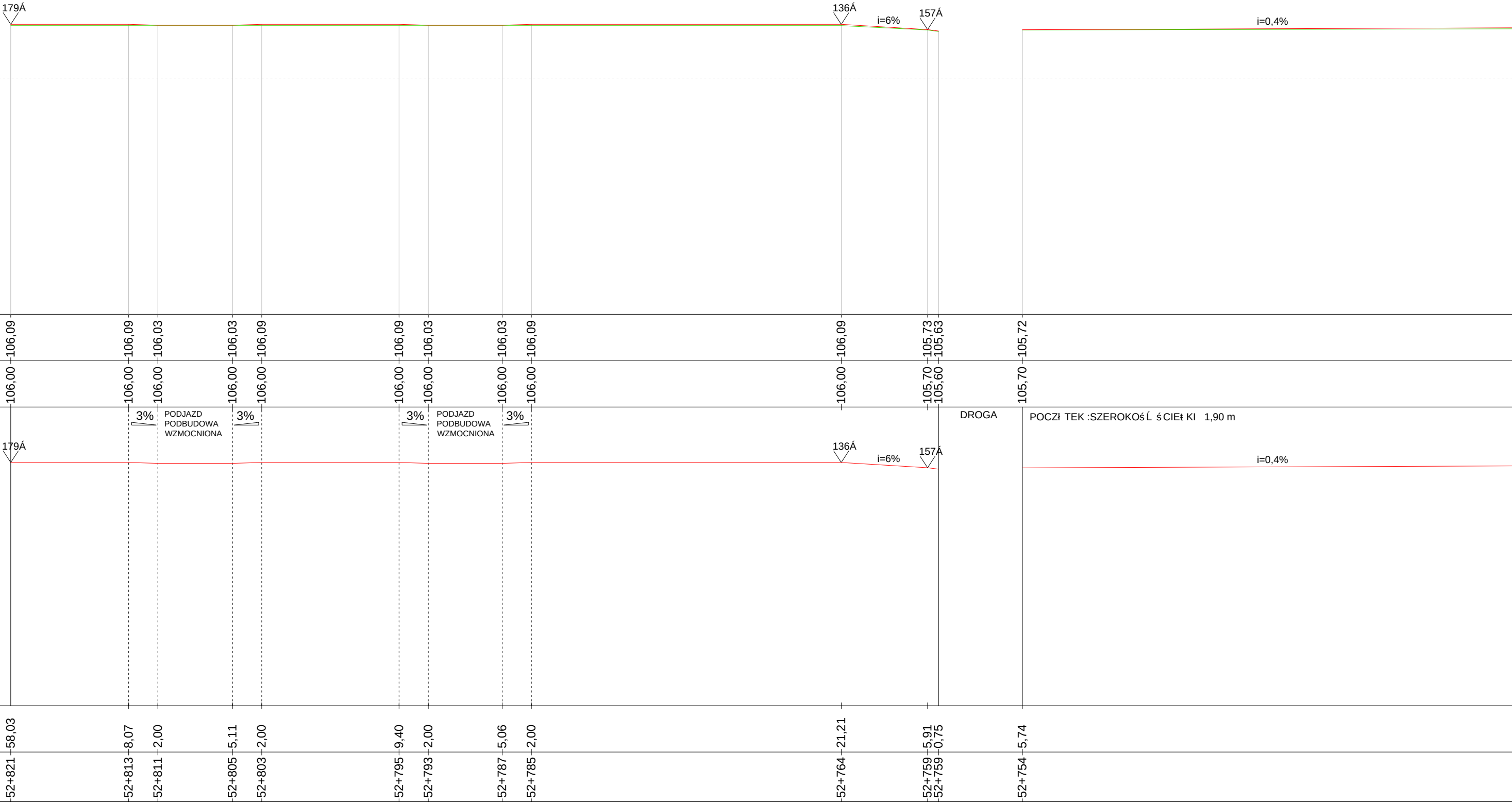
179Á
136Á
i=6%
157Á
i=0,4%
106,09
106,09
106,03
106,03
106,09
106,09
106,03
106,03
106,09
106,09
105,73
105,63
105,72
106,00
106,00
106,00
106,00
106,00
106,00
106,00
106,00
106,00
106,00
105,70
105,60
105,70
3%
PODJAZD
PODBUDOWA
WZMOCNIONA
3%
3%
PODJAZD
PODBUDOWA
WZMOCNIONA
3%
DROGA
POCZł TEK :SZEROKOśĹ śCIEł KI 1,90 m
179Á
136Á
i=6%
157Á
i=0,4%
58,03
8,07
2,00
5,11
2,00
9,40
2,00
5,06
2,00
21,21
5,91
0,75
5,74
52+821
52+813
52+811
52+805
52+803
52+795
52+793
52+787
52+785
52+764
52+759
52+759
52+754


176Á
178Á
i=0,8%
177Á
i=3%
178Á
i=1,7%
174Á
i=0,1%
173Á
i=4,3%
i=2,5%
i=5,9%
172Á
105,88
105,82
105,82
105,88
105,98
105,92
105,82
105,88
105,68
105,62
105,62
105,68
105,65
105,45
105,35
105,65
105,80
105,80
105,80
105,80
105,90
105,90
105,80
105,80
105,60
105,60
105,60
105,60
105,60
105,40
105,30
105,60
3%
PODJAZD
PODBUDOWA
WZMOCNIONA
3%
3%
PODJAZD
PODBUDOWA
WZMOCNIONA
3%
3%
PODJAZD
PODBUDOWA
WZMOCNIONA
3%
PRZYSTANEK
PKS
176Á
178Á
i=0,8%
177Á
i=3%
178Á
i=1,7%
174Á
i=0,1%
173Á
i=4,3%
i=2,5%
i=5,9%
172Á
39,74
2,00
3,38
2,00
12,47
2,00
3,01
2,00
11,34
2,00
3,42
2,00
21,48
4,61
4,00
5,06
52+714
52+712
52+709
52+707
52+694
52+692
52+689
52+687
52+676
52+674
52+671
52+669
52+647
52+643
52+639
52+634

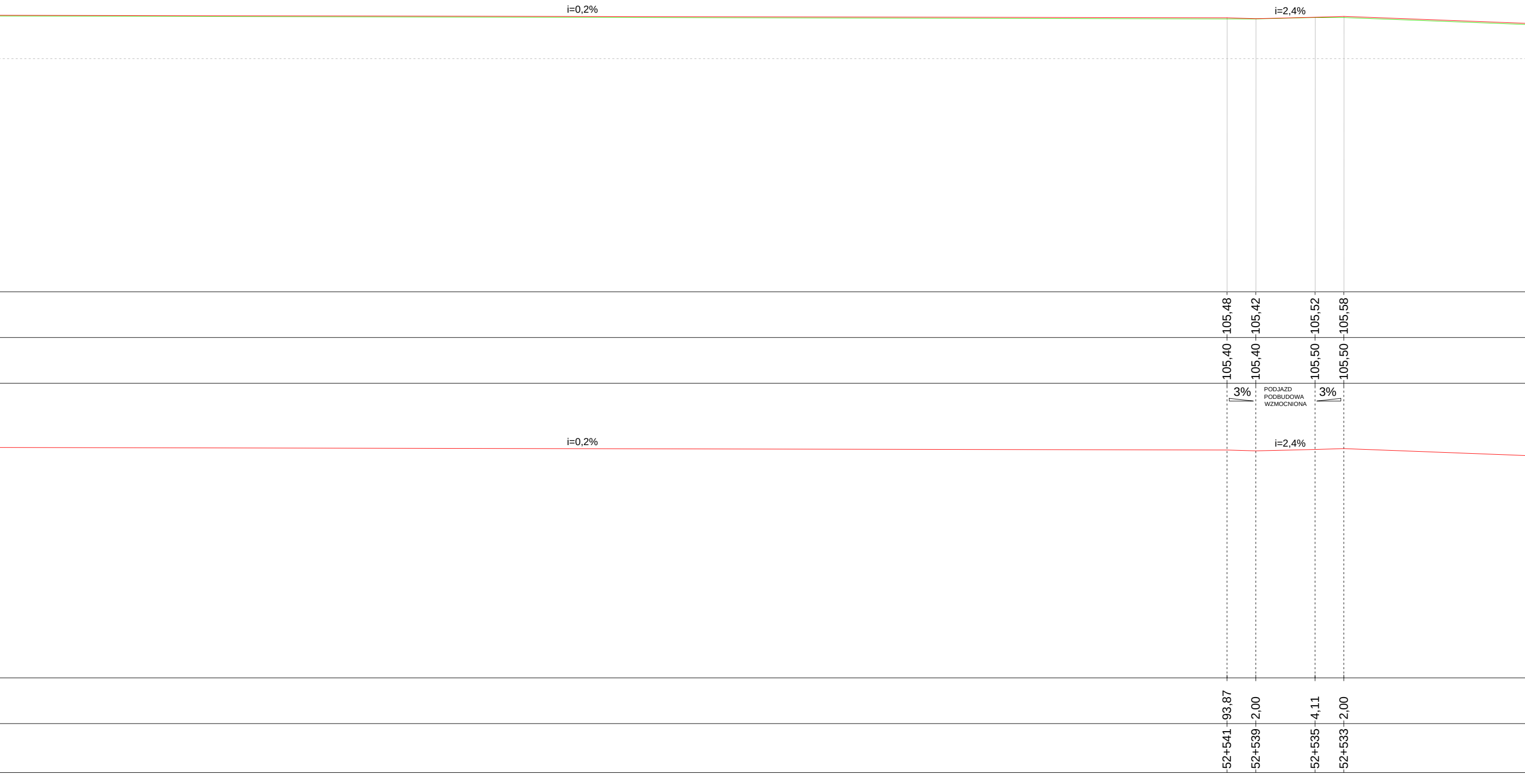
i=0,2%
i=2,4%
105,48
105,42
105,52
105,58
105,40
105,40
105,50
105,50
3%
PODJAZD
PODBUDOWA
WZMOCNIONA
3%
i=0,2%
i=2,4%
93,87
2,00
4,11
2,00
52+541
52+539
52+535
52+533

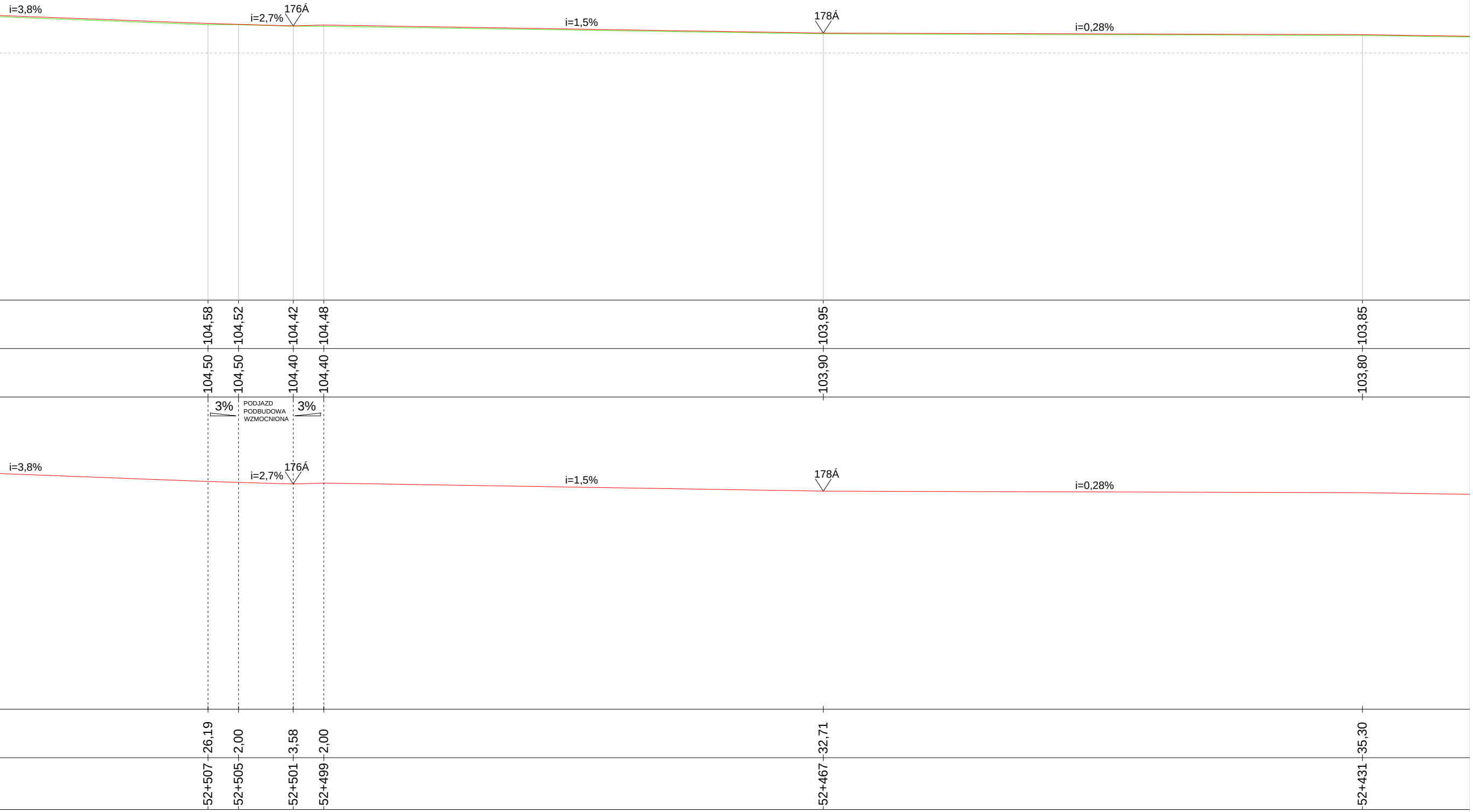
i=3,8%
i=2,7%
176Á
i=1,5%
178Á
i=0,28%
104,58
104,52
104,42
104,48
103,95
103,85
104,50
104,50
104,40
104,40
103,90
103,80
3%
PODJAZD
PODBUDOWA
WZMOCNIONA
3%
i=3,8%
i=2,7%
176Á
i=1,5%
178Á
i=0,28%
26,19
2,00
3,58
2,00
32,71
35,30
52+507
52+505
52+501
52+499
52+467
52+431

Studio KA Katarzyna Świerczewska
ul. Przy Bażantarni 13/52A
02-793 Warszawa
tel./fax: (22) 822 56 14
kom.: +48 663 791 799
e-mail: biuro@studio-ka.pl
www.studio-ka.pl

Temat:	Dokumentacja projektowa na budowę ścieżki rowerowej przy drodze wojewódzkiej w m. Podzamek Golubski-Owieczkowo w Gminie Golub Dobrzyń		
Inwestor:	Urząd Gminy Golub-Dobrzyń ul.Plac Tysiaclecia 25, 87-400 Golub Dobrzyń		
Obiekt:	Ściezka rowerowa w miejscowości Podzamek Golubski-Owieczkowo na terenie Gminy Golub-Dobrzyń		
Branża:	Budowlana, Tereny zieleni		
Autor:	inż.Zbigniew Koc MAZ/0129/PWOK/06		
Opracowanie	mgr inż.Katarzyna Świerczewska Ogr.5504/99 mgr inż.Marta Wysocka-Zawadka Ogr.U.7180/2008		
Tytuł planszy:	Przekrój przez ściezke rowerowaw m. Podzamek Golubski-Owieczkowo na terenie Gminy Golub-Dobrzyń	skala: 1:100	nr rys. PBW/GD/PG/05b